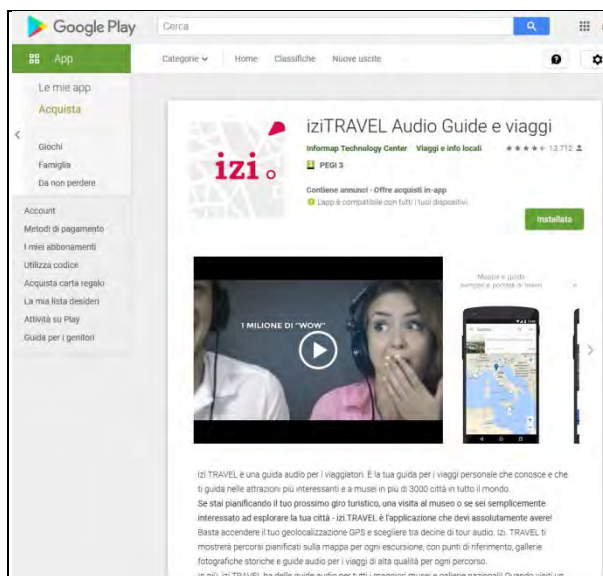
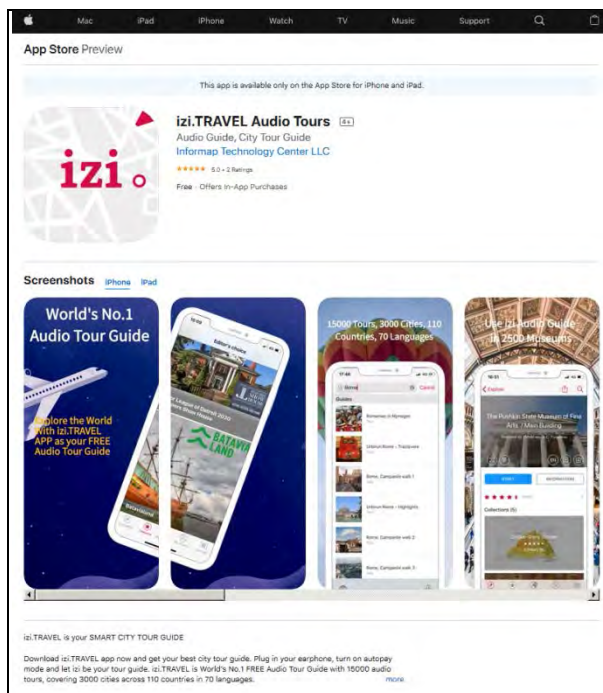


CACCIA AL GEOTESORO DEL SANTERNO

Cosa devo fare per giocare con le AUDIO GUIDE della caccia?

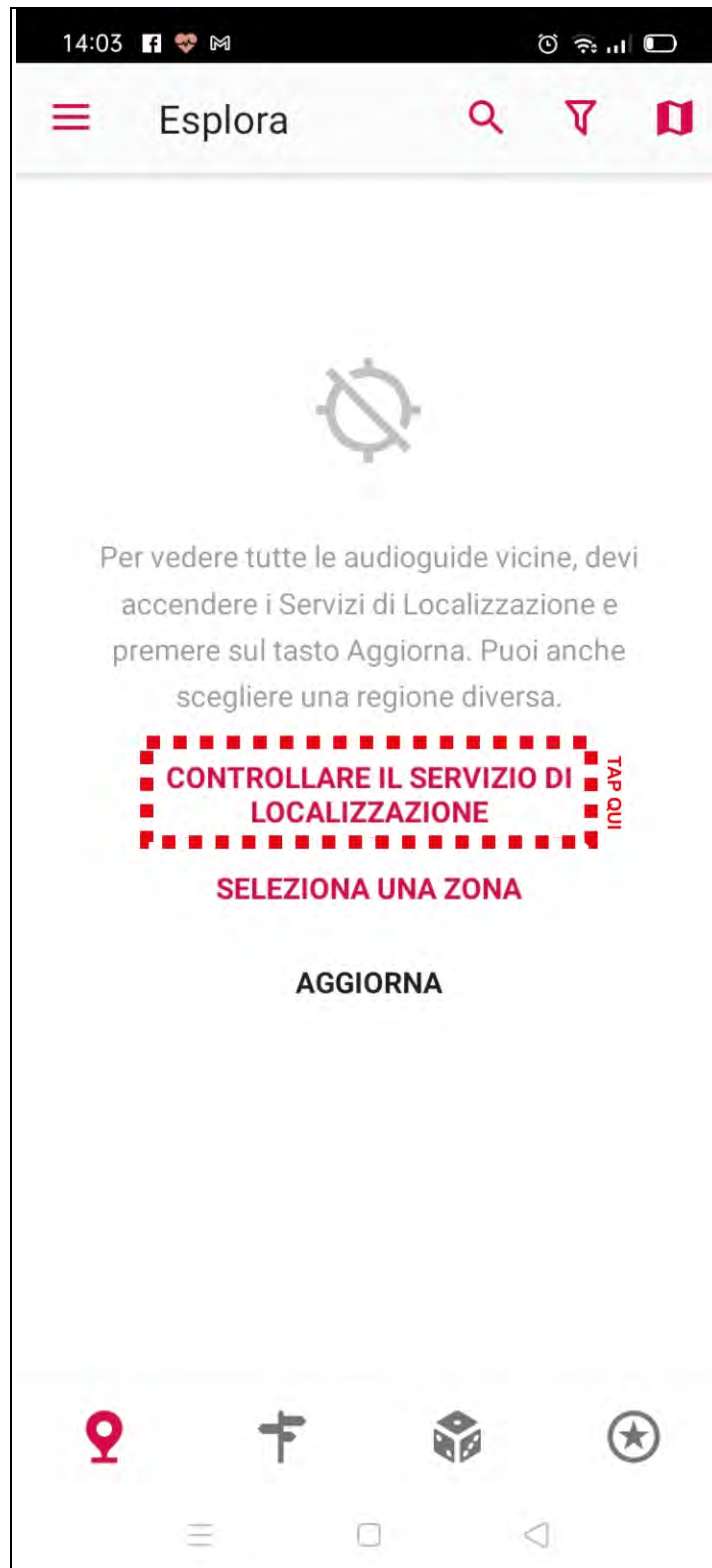
1) INSTALLA L'APP GRATUITA **izi.TRAVEL** PER DISPOSITIVI PORTATILI, SCARICANDOLA DA...



2) LANCIA L'APP DAL TUO DISPOSITIVO. IL LOGO DELL'APP È QUESTO:

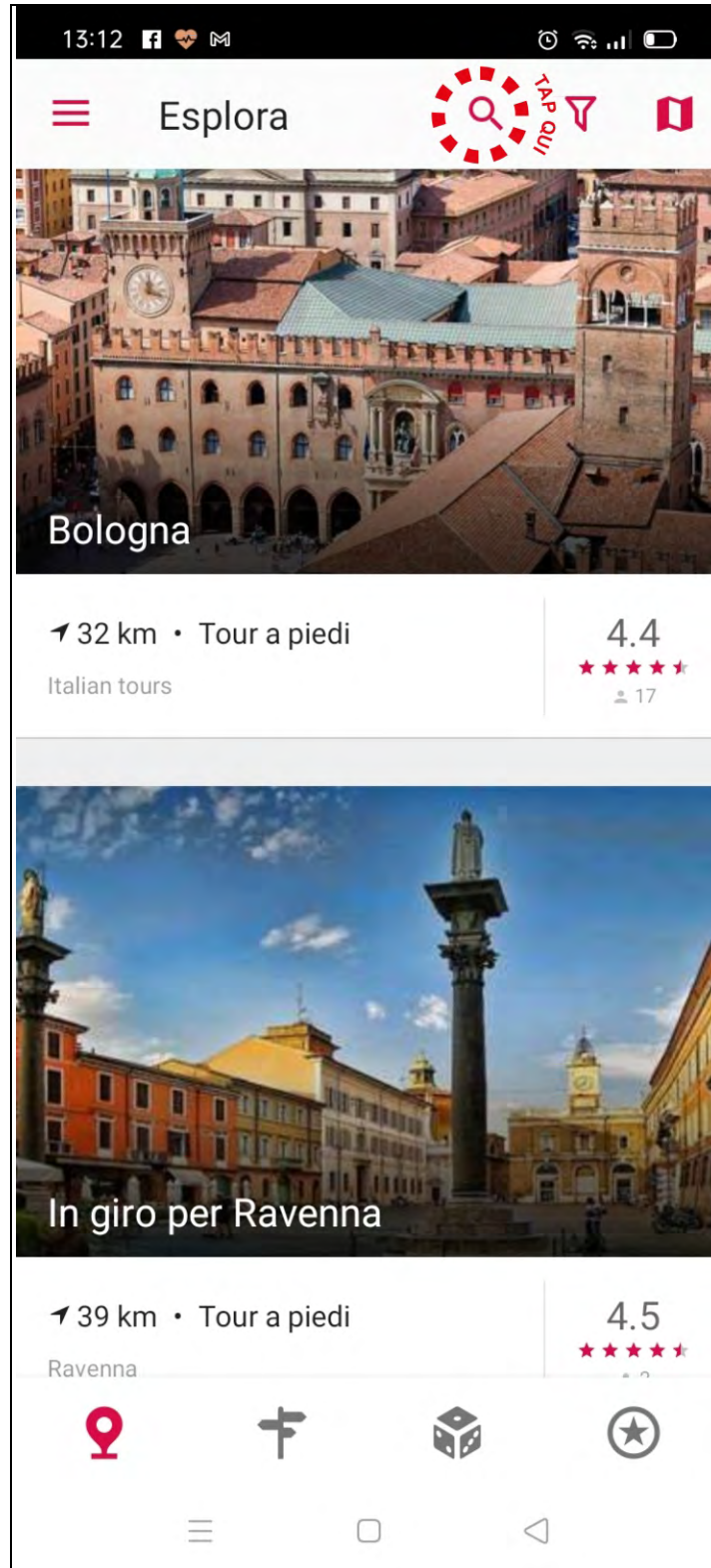


3) SE NON HAI ATTIVATO IL SERVIZIO DI LOCALIZZAZIONE (GPS), L'APP CHIEDE DI ATTIVARLO PER CONSENTIRE IL SUO USO.



Una volta attivato il GPS, l'app visualizza le audio guide più vicine al punto dove sei localizzato.

4) PER APRIRE LE CACCE AL TESORO, TAP SULLA LENTE DI RICERCA E DIGITA IL NOME DELLA CACCIA.



CACCIA 1

LUNGO LE SPIAGGIE DORATE E NEI FONDALI DEGLI ANTICHI MARI

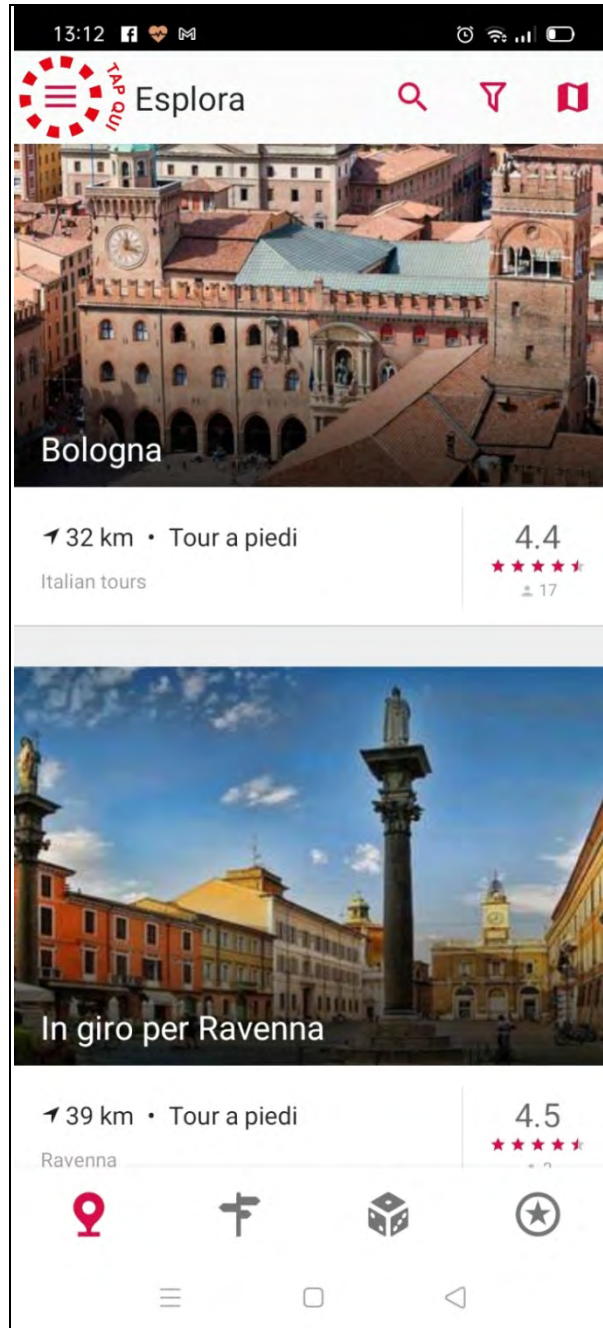
CACCIA 2

NEL MONDO DELLA PIETRA DI LUNA

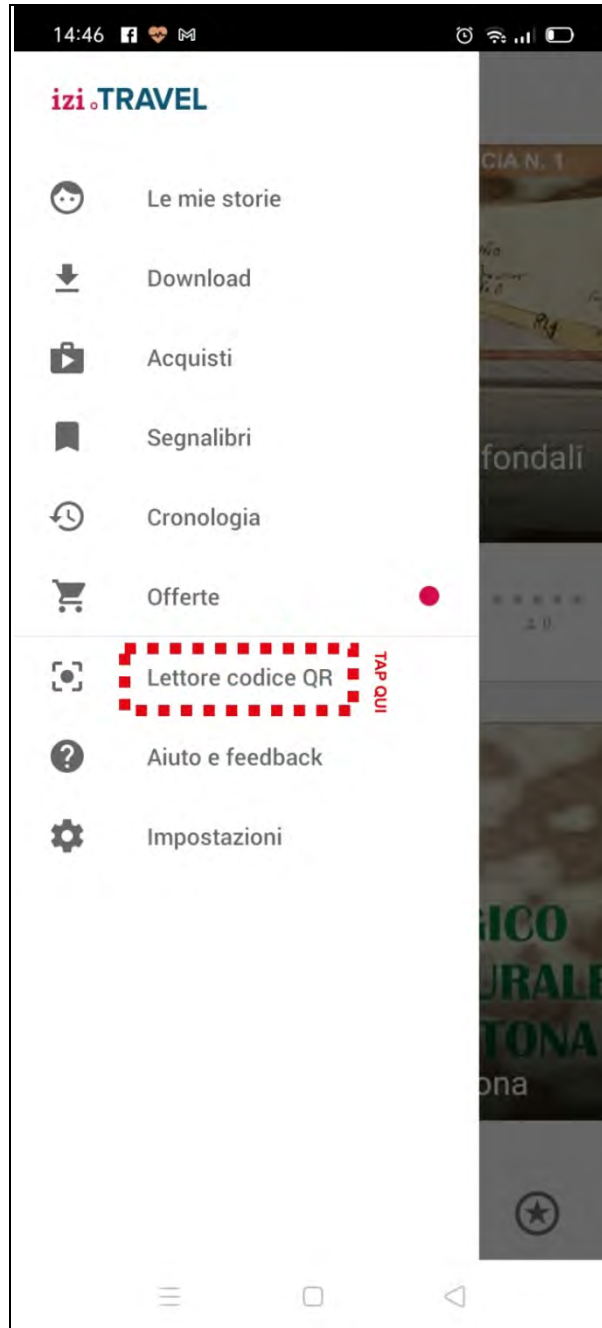
CACCIA 3

STRATI SU STRATI DI ARENARIE E MARNE

5) SE VUOI APRIRE LE CACCE CON IL **CODICE QR**, TAP PER APRIRE IL MENU PRINCIPALE.



6) APRI IL LETTORE INTERNO DI CODICE QR.



7) INGRANDISCI A VIDEO IL FILE PDF O STAMPA QUESTA PAGINA. **INQUADRA IL CODICE QR DELLA CACCIA CHE VUOI FARE.**



8) SEI DENTRO LA CACCIA. LA SCHERMATA DI PARTENZA SI PRESENTA COSÌ.

PUOI ASCOLTARE LA DESCRIZIONE

PUOI ATTIVARE IL PERCORSO DI AVVICINAMENTO AL PUNTO DI AVVIO

SCARICHI IL GIOCO SUL DISPOSITIVO
Sei sicuro di avere sempre il gioco attivo in zone non coperte.
FINITO IL GIOCO, PUOI CANCELLARLO E LIBERARE MEMORIA

AVVIA SUBITO IL GIOCO
Attenzione! Utilizzi la rete mobile e, se il tuo gestore non copre bene il territorio, **PUOI NON VEDERE ALCUNE TAPPE**

PUOI DARE IL VOTO

VALUTA!

DESCRIZIONE
I Geositi sono luoghi rari (spesso unici) che restituiscono informazioni fondamentali per conoscere la geologia e il paesaggio. Ad esempio, la Regione Emilia-Romagna ha individuato e

9) QUANDO COMINCI LA CACCIA, VEDI SOLO LA TAPPA INIZIALE.

IL PUNTEGGIO DELLE TUE RISPOSTE AL QUIZ. Non importa avere il massimo, ma sarebbe bello non finire a zero!

IL CHECKPOINT DELLA TAPPA
Quando sei vicino, l'audioguida racconta automaticamente dove fermarsi e cosa c'è di particolare (la «storia» della tappa)

APRI LA SCHEDA DELLA STORIA
Puoi leggere il testo, vedere la galleria, riascoltare l'audioguida e soprattutto **RISPONDERE AL QUIZ**

APRI LA GALLERIA DELLE IMMAGINI
Trovai foto, carte, modelli che ti aiutano a vedere cosa c'è di interessante

TAP QUI SE VUOI RIASCOLTARE L'AUDIOGUIDA

16:24

Lungo le spiagge dorate e nei fondali degli antichi mari

0 PUNTI

Cà del Vento L'osso Lusa

Piratello

Ospedale di Imola S. Maria della Scaletta

Il Casino

Il Geosito "Ripa del rio Correcchio"

Ecosistema coop

10) PER COMPLETARE OGNI TAPPA, DEVI ESSERE AL CHECKPOINT E RISPONDERE CORRETTAMENTE AL QUIZ. UNA VOLTA DATA LA RISPOSTA GIUSTA, PASSI ALLA TAPPA SUCCESSIVA.

TORNI ALLA MAPPA

APRI LA GALLERIA DELLE IMMAGINI

Trovi foto, carte, modelli che ti aiutano a vedere cosa c'è di interessante

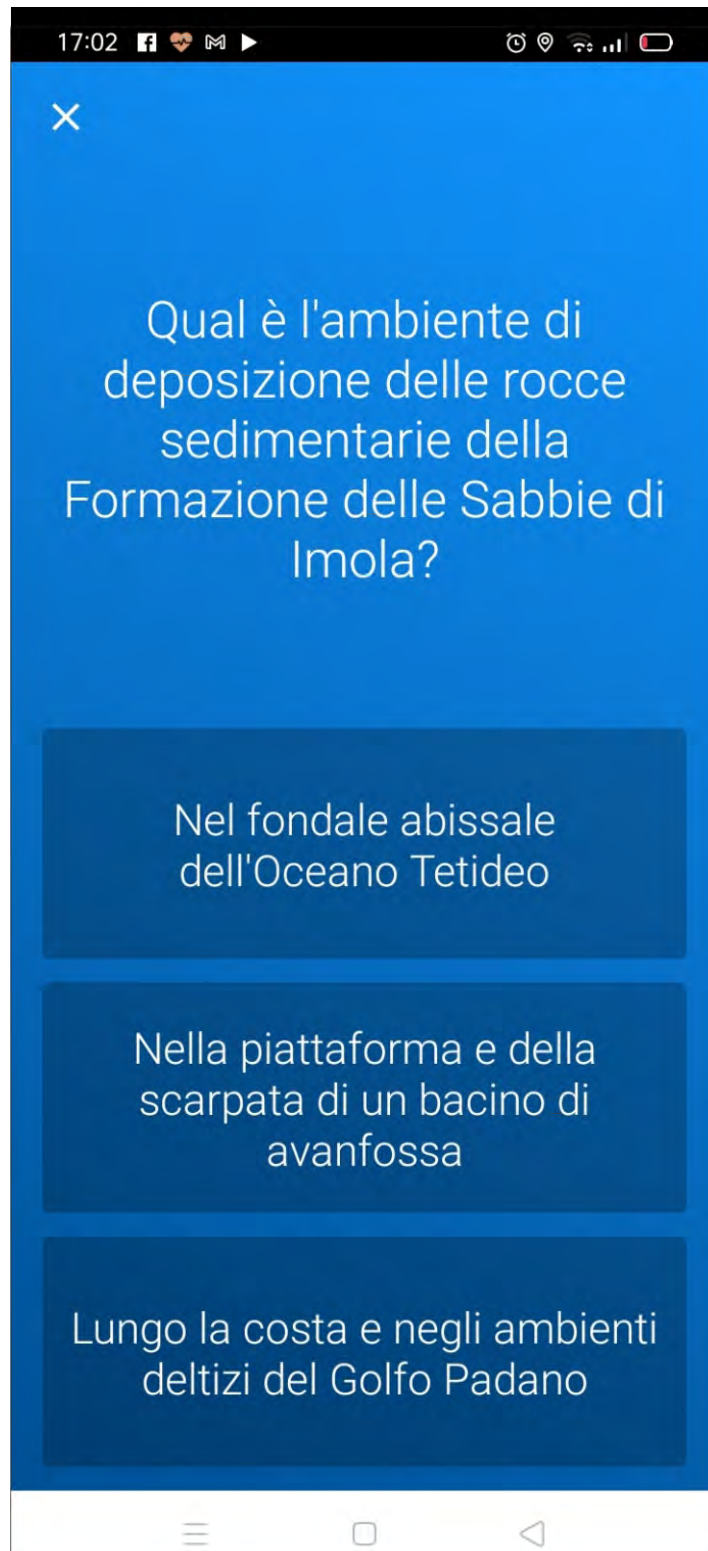
APRI IL QUIZ.

Indispensabile per superare il Checkpoint

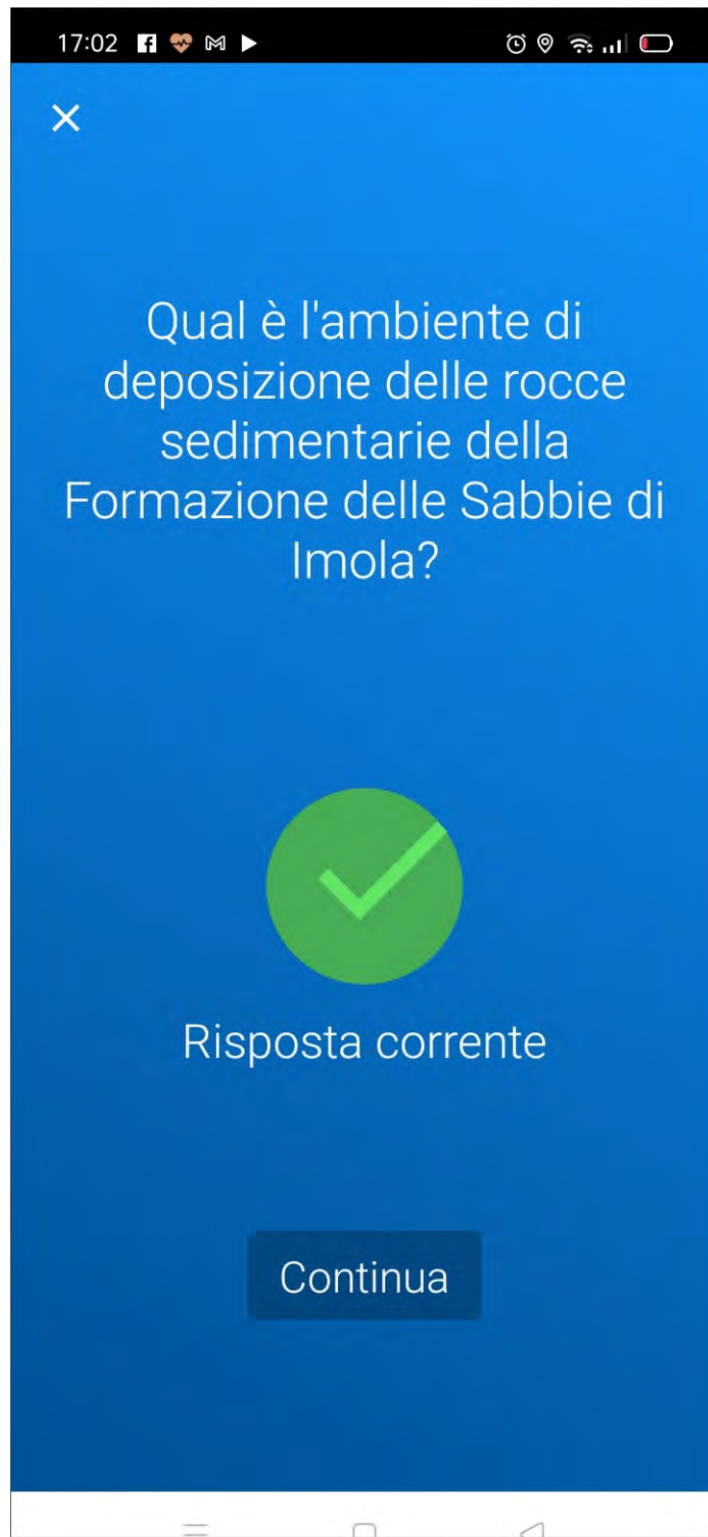


TAP QUI SE VUOI RIASCOLTARE L'AUDIOGUIDA

11) LA DOMANDA DEL QUIZ È A SCELTA MULTIPLA



12) QUANDO HAI DATO LA RISPOSTA CORRETTA PUOI CONTINUARE (E PRENDI FINO A 50 PUNTI). SE SBAGLI TUTTE LE RISPOSTE DELLA SCELTA MULTIPLA, CONTINUI UGUALMENTE MA FAI 0 PUNTI

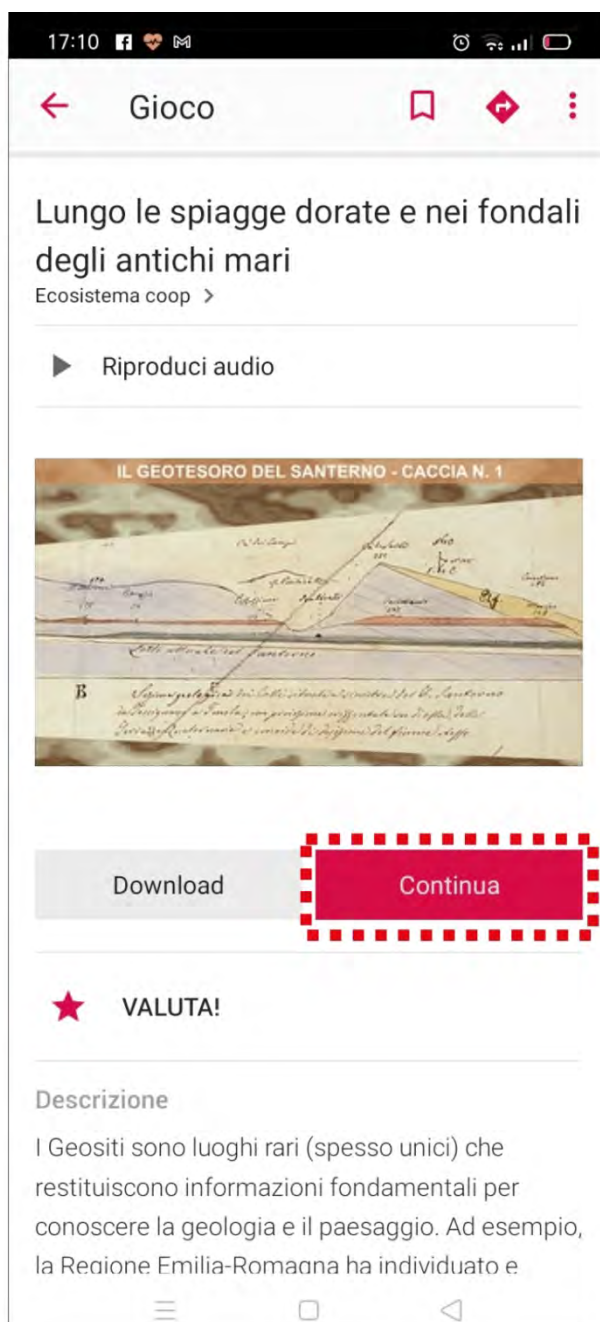


13) SE TORNI ALLA MAPPA, SONO COMPARI IL CHECKPOINT DELLA TAPPA SUCCESSIVA E IL PERCORSO PER RAGGIUNGERLO. UNA VOLTA VICINO AL NUOVO CHECKPOINT, L'AUDIOGUIDA RACCONTA COSA FARE E COSA VEDERE. RISPONDI AL QUIZ PER SUPERARE IL NUOVO CHECKPOINT.



SI PROCEDE COSÌ ANCHE PER TUTTE LE RESTANTI TAPPE.

14) L’APP SALVA AUTOMATICAMENTE I CHECKPOINT SUPERATI. SE NON COMPLETI LA CACCIA IN UN’UNICA USCITA, PUOI CONTINUARLA AL PROSSIMO RIAVVIO DELL’APP.



TAP QUI
RIPARTI DALL ULTIMO CHECKPOINT SUPERATO